



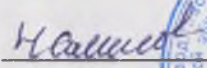



<p>СОГЛАСОВАНО: Председатель Артемовской районной организации Всероссийского общества инвалидов АГО</p> <p> Ф.К. Юдина «__» _____ 2023 год</p> <p></p>	<p>УТВЕРЖДАЮ: Заведующий МАДОУ ЦРР № 32 А.Х. Свалова от "___" _____ 2023 год</p> <p> </p>
<p>СОГЛАСОВАНО: Председатель Филиала Свердловской областной организации Всероссийского общества слепых АБО</p> <p> Д.И. Налимова «__» _____ 2023 год</p> <p></p>	

**ПАСПОРТ ДОСТУПНОСТИ
объекта социальной инфраструктуры
Муниципального автономного дошкольного образовательного учреждения
«Детский сад – центр развития ребенка № 32»**

1. Общие сведения об объекте

- 1.1. Наименование (вид) объекта Муниципальное автономное дошкольное образовательное учреждение «Детский сад – центр развития ребенка № 32»
- 1.2. Адрес объекта 623780, Свердловская область, г. Артемовский, ул. Физкультурников, 5.
- 1.3. Сведения о размещении объекта:
 - отдельно стоящее здание 2 этажей, 1129,6 кв. м
 - часть здания _____ этажей (или на 2 этаже), _____ кв. м
 - наличие прилегающего земельного участка (да, нет); 4774 кв. м
- 1.4. Год постройки здания 1953 год, последнего капитального ремонта 1989 год
- 1.5. Дата предстоящих плановых ремонтных работ: текущего - нет, капитального – нет
сведения об организации, расположенной на объекте
- 1.6. Название организации (учреждения), (полное юридическое наименование - согласно Уставу, краткое наименование) Муниципальное автономное дошкольное образовательное учреждение «Детский сад – центр развития ребенка № 32» (МАДОУ ЦРР № 32).
- 1.7. Юридический адрес организации (учреждения) 623780, Свердловская область, г. Артемовский, ул. Техническая, 11.
- 1.8. Основание для пользования объектом (оперативное управление, аренда, собственность) оперативное управление.
- 1.9. Форма собственности (государственная, негосударственная) государственная.

1.10. Территориальная принадлежность (федеральная, региональная, муниципальная) муниципальная.

1.11. Вышестоящая организация (наименование) Управление образования Артемовского городского округа.

1.12. Адрес вышестоящей организации, другие координаты 623780 Свердловская область, г. Артемовский, ул. Комсомольская, 18 тел. (34363)2-46-47; (34363)2-48-73, e-mail: artem@yandex.ru

2. Характеристика деятельности организации на объекте (по обслуживанию населения)

2.1. Сфера деятельности (здравоохранение, образование, социальная защита, физическая культура и спорт, культура, связь и информация, транспорт, жилой фонд, потребительский рынок и сфера услуг, другое) – образование.

2.2. Виды оказываемых услуг – образовательные.

2.3. Форма оказания услуг: (на объекте, с длительным пребыванием, в т.ч. проживанием, на дому, дистанционно) - на объекте.

2.4. Категории обслуживаемого населения по возрасту: (дети, взрослые трудоспособного возраста, пожилые; все возрастные категории) – дети.

2.5. Категории обслуживаемых инвалидов: инвалиды, передвигающиеся на коляске, инвалиды с нарушениями опорно-двигательного аппарата; нарушениями зрения, нарушениями слуха, нарушениями умственного развития.

2.6. Плановая мощность: посещаемость (количество обслуживаемых в день), вместимость, пропускная способность 130.

2.7. Участие в исполнении ИПР инвалида, ребенка-инвалида (да, нет) да.

3. Состояние доступности объекта

3.1. Путь следования к объекту пассажирским транспортом

(описать маршрут движения с использованием пассажирского транспорта) маршрутный автобус № 111 остановка «Рынок», перейти дорогу по пешеходному переходу повернуть налево, пройти по улице Физкультурников до здания детского сада.

наличие адаптированного пассажирского транспорта к объекту - нет.

3.2. Путь к объекту от ближайшей остановки пассажирского транспорта:

3.2.1. расстояние до объекта от остановки транспорта остановка «Рынок» 300 м

3.2.2. время движения (пешком) 5 мин.

3.2.3. наличие выделенного от проезжей части пешеходного пути (да, нет) - да,

3.2.4. Перекрестки: нерегулируемые; регулируемые, со звуковой сигнализацией, таймером; нет.

3.2.5. Информация на пути следования к объекту: акустическая, тактильная, визуальная; нет

3.2.6. Перепады высоты на пути: есть, нет (описать) нет.

Их обустройство для инвалидов на коляске: да, нет – нет.

3.3. Организация доступности объекта для инвалидов – форма обслуживания*

N п/п	Категория инвалидов (вид нарушения)	Вариант организации доступности объекта (формы обслуживания)*
1.	Все категории инвалидов и МГН в том числе инвалиды:	
2	передвигающиеся на креслах-колясках	ВНД
3	с нарушениями опорно-двигательного аппарата	ВНД
4	с нарушениями зрения	ДУ
5	с нарушениями слуха	ВНД
6	с нарушениями умственного развития	А

* указывается один из вариантов: "А", "Б", "ДУ", "ВНД"

3.4.5. Состояние доступности основных структурно-функциональных зон

№	Основные структурно-функциональные зоны	Состояние доступности, в том числе для основных категорий инвалидов *
1	Территория прилегающая к зданию (участок)	ДП-И (У)
2	Вход (входы) в здание	ДЧ-И (С), ДП-И (У)
3	Путь (пути) движения внутри здания (в т.ч. пути эвакуации)	ДП-И (У)
4	Зона целевого назначения здания (целевого посещения объекта)	ДП-И (У)
5	Санитарно-гигиенические помещения	ДП-И (У)
6	Система информации и связи (на всех зонах)	ДП-И (У)
7	Пути движения к объекту (от остановки транспорта)	ДП-И (У)

* Указывается: ДП-В - доступно полностью всем; ДП-И (К, О, С, Г, У) - доступно полностью избирательно (указать категории инвалидов); ДЧ-В - доступно частично всем; ДЧ-И (К, О, С, Г, У) - доступно частично избирательно (указать категории инвалидов); ДУ - доступно условно, ВНД - временно недоступно

3.5. Итоговое заключение о состоянии доступности ОСИ: ДП-И (У), ДЧ-И (С)

ОСИ доступен полностью для инвалидов с нарушением умственного развития, доступен частично для инвалидов с нарушением зрения.

4. Правовое решение

4.1. Рекомендации по адаптации основных структурных элементов объекта

№	Основные структурно-функциональные зоны объекта	Рекомендации по адаптации объекта (вид работы)*
1	Территория, прилегающая к зданию (участок)	не нуждается
2	Вход (входы) в здание	не нуждается
3	Путь (пути) движения внутри здания (в т.ч. пути эвакуации)	индивидуальное решение с ТСР
4	Зона целевого назначения здания (целевого посещения объекта)	индивидуальное решение с ТСР
5	Санитарно-гигиенические помещения	не нуждается
6	Система информации на объекте (на всех зонах)	не нуждается
7	Пути движения к объекту (от остановки транспорта)	не нуждается
8	Все зоны и участки	не нуждается

* указывается один из вариантов (видов работ): не нуждается; ремонт (текущий, капитальный); индивидуальное решение с ТСР; технические решения невозможны - организация альтернативной формы обслуживания

4.2. Период проведения работ до 31.12.2023 года
в рамках исполнения индивидуального плана
(указывается наименование документа: программы, плана)

4.3 Ожидаемый результат (по состоянию доступности) после выполнения работ по
адаптации ДЧ-В
Оценка результата исполнения программы, плана (по состоянию доступности)
удовлетворительно.

4.4. Для принятия решения требуется, не требуется (нужное подчеркнуть):
Согласование _____

Имеется заключение уполномоченной организации о состоянии доступности объекта
(наименование документа и выдавшей его организации, дата), прилагается
нет

4.5. Информация размещена (обновлена) на Карте доступности субъекта
Российской Федерации дата _____
(наименование сайта, портала)

5. Особые отметки

Паспорт сформирован на основании:


1. Анкеты (информации об объекте) от "18" сентября 2023 г.
2. Акта обследования объекта: N акта 2 от "29" сентября 2023 г.
3. Решения Комиссии от "29" сентября 2023 г.

Пронумеровано, прошнуровано,

Скреплено печатью 4 листов

Заведующий МАДОУ ЦРР № 32

А.Х. Свалова



[Faint, illegible text, likely bleed-through from the reverse side of the page]

**ДОКУМЕНТ ПОДПИСАН
ЭЛЕКТРОННОЙ ПОДПИСЬЮ**

СВЕДЕНИЯ О СЕРТИФИКАТЕ ЭП

Сертификат 620742407212716292896657514693751711534004166493

Владелец Лобова Светлана Владимировна

Действителен с 19.09.2024 по 19.09.2025